



Z M Ě N A Č . 3

Ú Z E M N Í H O P L Á N U


MYSLEJOVICE



HRANICE, IDENTIFIKACE PLOCH	
	hranice kraje
	hranice katastrů
	hranice zastavěného území
	hranice zastavitelného území
	identifikace zastavitelné plochy

PLOŠNÁ FUNKČNÍ REGULACE		
STAV	NÁVRH	 hranice ploch s rozdílným způsobem využití
		Zeleň zvláštního určení

ZÁZNAM O ÚČINNOSTI		
Správní orgán, který změnu ÚP vydal:	Zastupitelstvo obce Myslejovice	
Datum nabytí účinnosti:		Razítko:
Oprávněná úřední osoba pořizovatele:		
Jméno a příjmení:	Ing. Ivana Nováková	
Funkce:	vedoucí oddělení územního plánování Odboru územního plánování a památkové péče Magistrátu města Prostějova	
Podpis:		

I.2		HLAVNÍ VÝKRES - URBANISTICKÁ KONCEPCE	
ZMĚNA Č. 3 ÚZEMNÍHO PLÁNU MYSLEJOVICE		RAZÍTKO:	
PROJEKTANT:	ING. ARCH. MARTIN VÁVRA	E. Č.:	
POŘIZOVATEL: MAGISTRÁT MĚSTA PROSTĚJOVA		DATUM:	9/2021
		MĚŘÍTKO:	1 : 5 000