
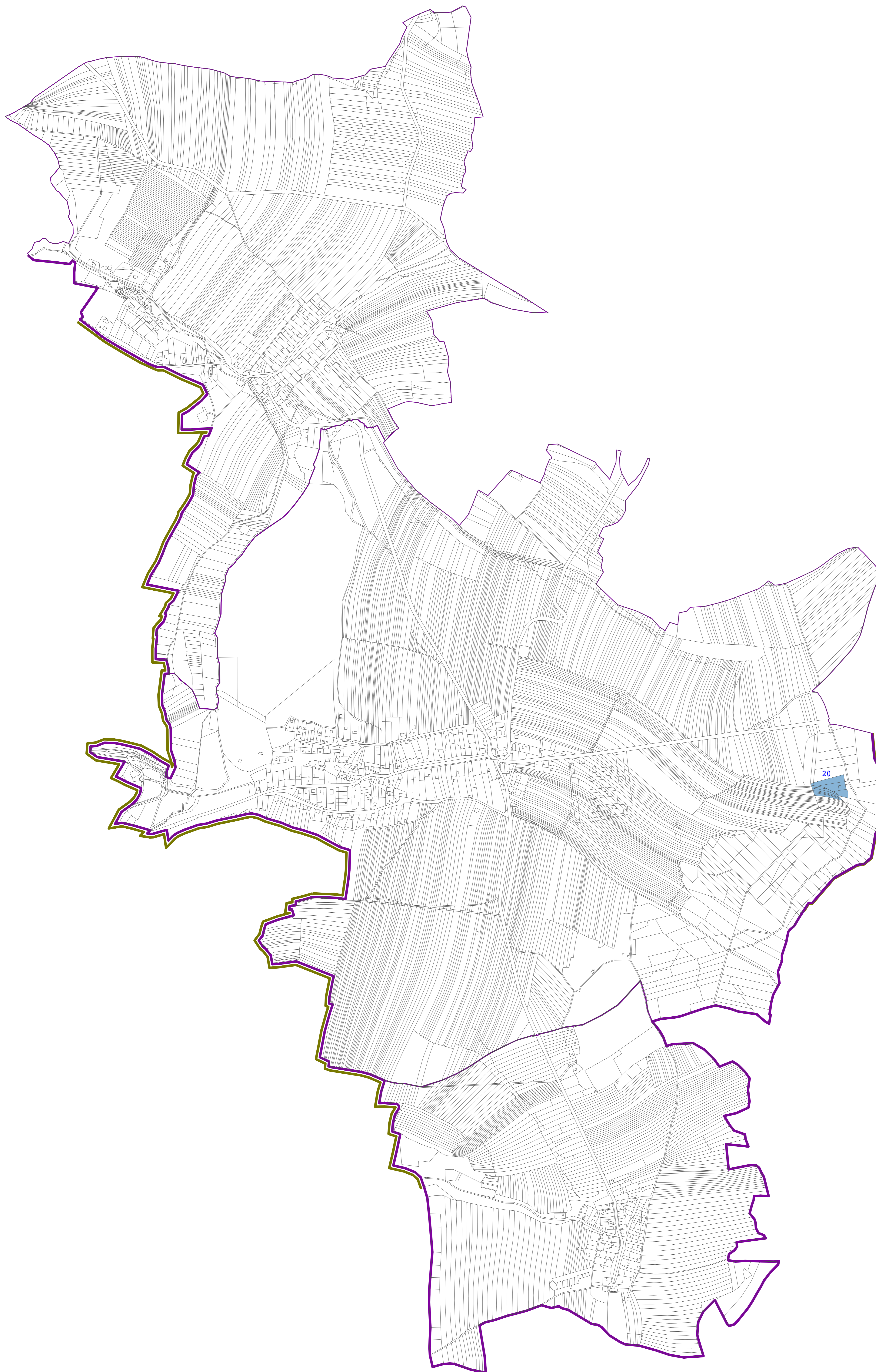


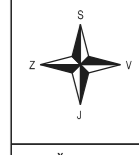
ZMĚNA Č. 2 ÚZEMNÍHO PLÁNU MYSLEJOVICE

HRANICE, IDENTIFIKACE PLOCH	
	hranice kraje
	hranice katastru
	hranice vojenského újezdu Březina

PLOCHY A KORIDORY VEŘEJNĚ PROSPĚŠNÝCH STAVEB, OPATŘENÍ A ASANACÍ	
VEŘEJNĚ PROSPĚŠNÉ STAVBY	
	20 Plocha pro kompostárnu v k. ú. Myslejovice



ZÁZNAM O ÚČINNOSTI		
Správce orgán, který změnu ÚP vydal:	Zastupitelstvo obce Myslejovice	Řešitel:
Datum nabytí účinnosti:		
Oprávněná úřední osoba pořizovatele:		
Jméno a příjmení:	Ing. Jana Nováková	
Funkce:	starosta zastupitelstva obce Myslejovice	
Podpis:		

1.5 VÝKRES VEŘEJNĚ PROSPĚŠNÝCH STAVEB, OPATŘENÍ A ASANACÍ	
ZMĚNA Č. 2 ÚZEMNÍHO PLÁNU MYSLEJOVICE	NAZEV:
PROJEKTANT: ING. ARCH. MARTIN VÁVRA	
POŘIZOVATEL: MAGISTRÁT MĚSTA PROSEČOVA	
	 E. Č.: 219-3 DATUM: 9/2021 MĚŘÍTKO: 1:5 000